




事務所周辺の紅葉



事務所前の秋の花



ツツブキ




コウテイダリア



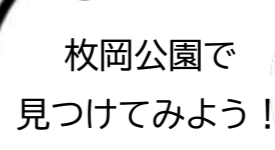
桜広場の紅葉



紅葉が美しい豊浦橋



棕ヶ根橋から豊浦橋にかけての暗溪の紅葉



クヌギ



コナラ



枚岡公園で  
見つけてみよう！

- 凡例
- 平均斜度 5°未満
  - 平均斜度 5°以上 10°未満
  - 平均斜度 10°以上 15°未満
  - 平均斜度 15°以上
  - 区分点
  - トイレ
  - 休憩所
  - 枚岡公園区域
  - 多目的トイレ

■コース・インフォの見かた■

コースの進行方向

区間歩行距離

5-7METs 速度

0分

4-5METs 速度

※「-分」は4METs以上の強度を得られない斜度のコースです。  
※下り方向は斜度・速度にかかわらず、一律3.5METsです。

# 枚岡公園 WALKING MAP

ウォーキングマップ

秋



枚岡神社からハイキング道へ



※標高値は、国土院公開地理院地図5mメッシュおよびGoogle Earth 計測値を参考に表示しています。

枚岡公園管理事務所