


中展望



額田山展望台


双子塚  
標高 283m




豊浦橋



神津嶽本宮



事務所周辺の雪景色



公園管理事務所  
標高 116m


額田駅



事務所前のベンチ



棕ヶ根橋



棕ヶ根橋から見た風景



姥ヶ池

枚岡駅

※標高値は、国土地理院公開地理院地図5mメッシュおよびGoogle Earth 計測値を参考に表示しています。

枚岡公園で  
見つけてみよう！



メジロ

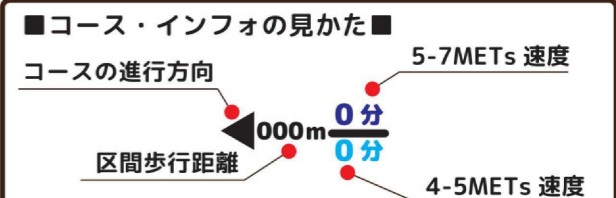


ジヨウビタキ



凡例

- 平均斜度 5°未満
- 平均斜度 5°以上 10°未満
- 平均斜度 10°以上 15°未満
- 平均斜度 15°以上
- 区分点
- トイレ
- 休憩所
- 枚岡公園区域
- 多目的トイレ



※「-分」は4METs以上の強度を得られない斜度のコースです。  
 ※下り方向は斜度・速度にかかわらず、一律3.5METsです。



枚岡公園管理事務所

枚岡公園  
ウォーキングマップ  
WALKING MAP

